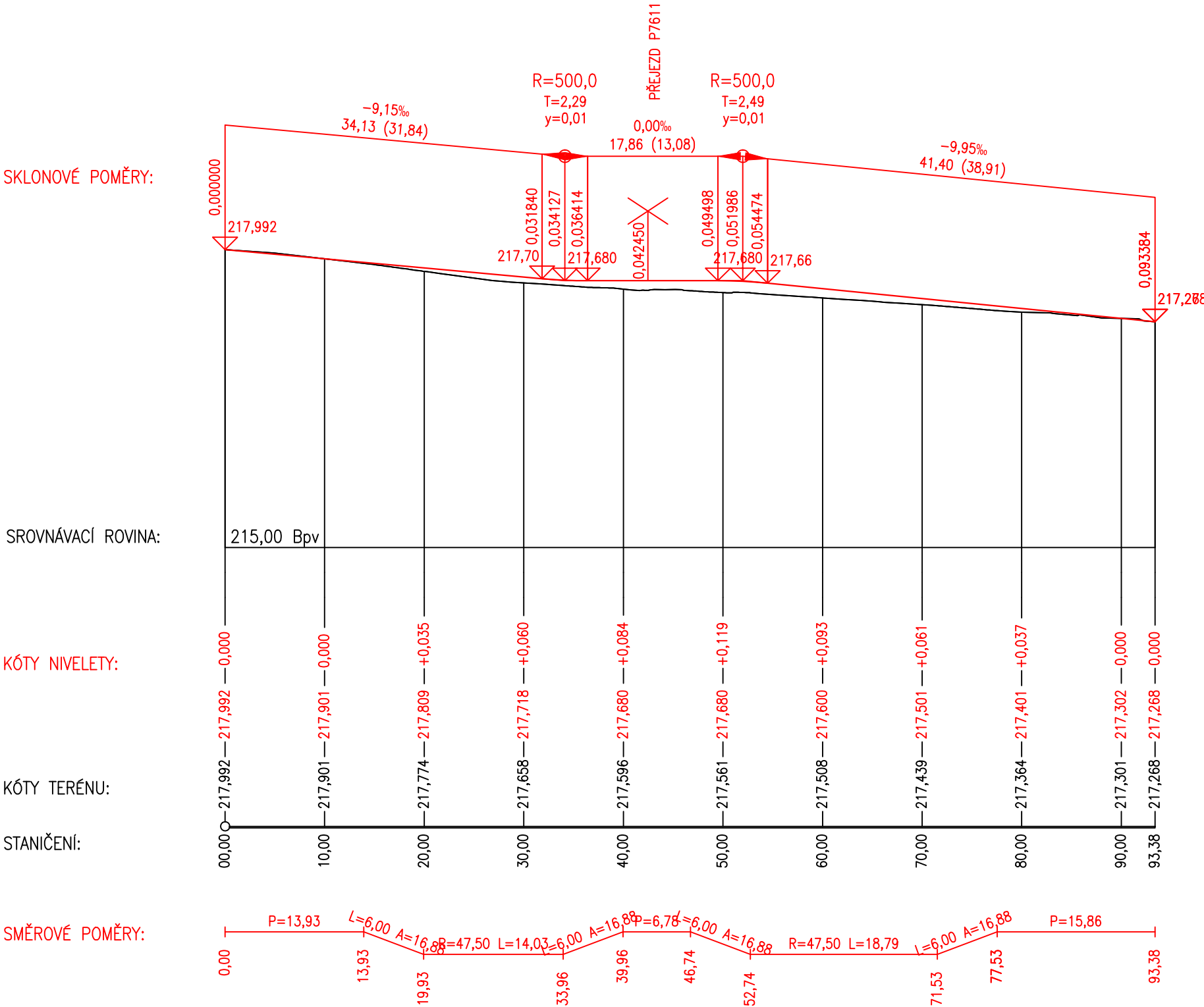


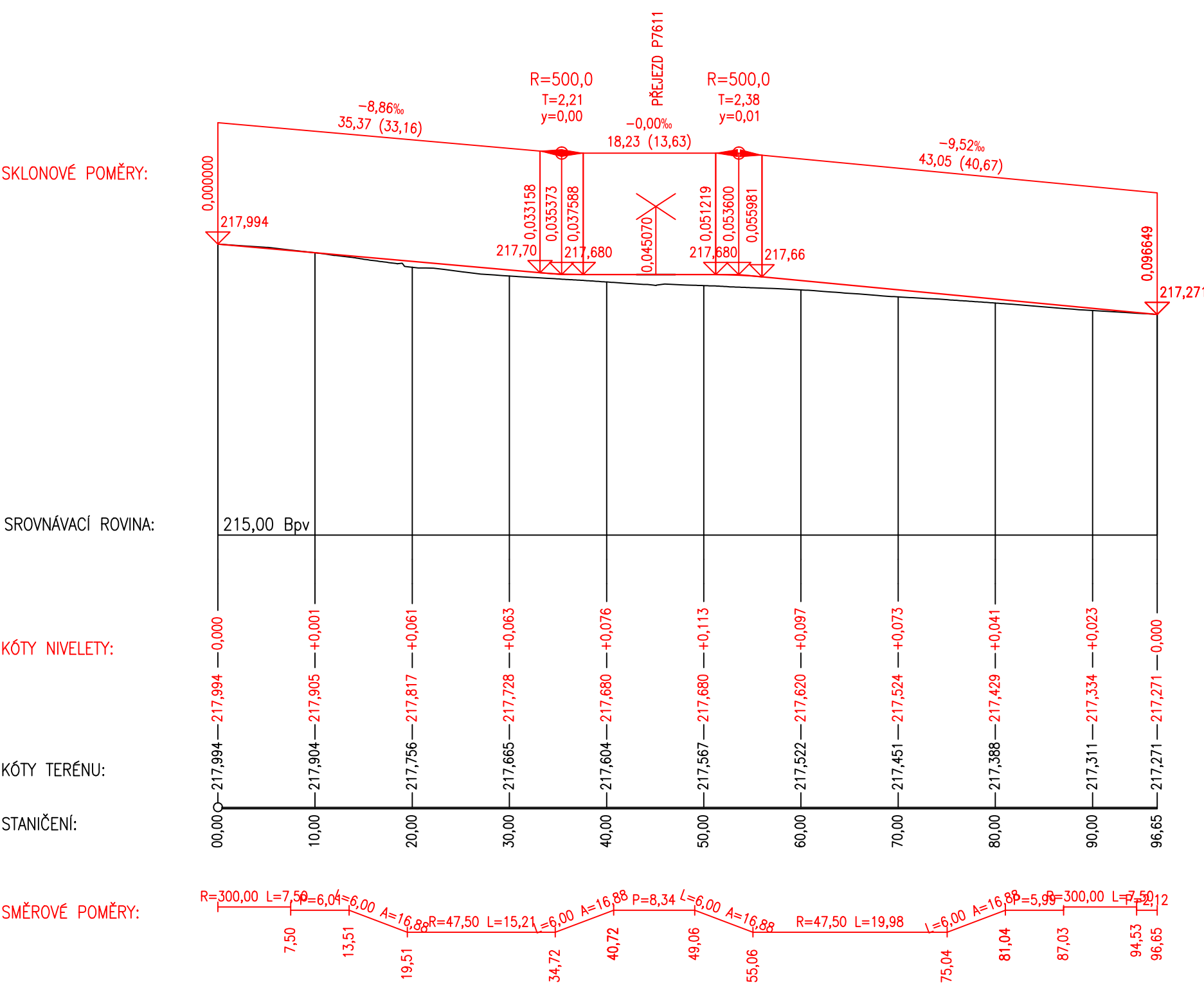
Podrobný podélný profil: KOLEJ A M 1:500/50  
Rozsah: km 0,00000 - km 0,09338

KRAJ: OLOMOUCKÝ  
KATASTRÁLNÍ ÚZEMÍ: NOVÁ ULICE



Podrobný podélný profil: KOLEJ B M 1:500/50  
Rozsah: km 0,00000 - km 0,09665

KRAJ: OLOMOUCKÝ  
KATASTRÁLNÍ ÚZEMÍ: NOVÁ ULICE





Datový podklad ČÚZK

Souřadnicový systém : S - JTSK  
Výškový systém : B.p.v.


Formát: 4A4

Akce : Oprava tramvajového křížení v km 4,064  
v žst. Olomouc město

Objednatel :  Správa železnic, státní organizace  
Dlážděná 1003/7, 110 00 Praha 1  
Oblastní ředitelství Ostrava  
Muglinovská 1035, 702 00 Ostrava

Objednatel :  Dopravní podnik města Olomouce, a.s.  
Koželužská 563/1, 77900 Olomouc

Hlavní zhotovitel :  PRO CEDOP s.r.o.  
Milady Horákové 893  
272 01 Kladno  
IČ 271 74 069, DIČ CZ 271 74 069

Podzhotovitel :  Ing. Michal Březina  
Revoluční 1056/9, 77900 Olomouc  
www.mbprojekta.cz, brezina@mbprojekta.cz

Souprava :

Vedoucí projektu: Ing. Tomáš Tužín	Kreslil: Ing. Michal Březina	Datum	12 / 2024
Kraj : Olomoucký	KÚ : Nová Ulice	Stupeň	PDPS
Stavební objekt : SO 662 Tramvajová trať DPMO		Měřítko	1:500/50
		Část PD:	stav.
		Příloha	D.2.1.7.3